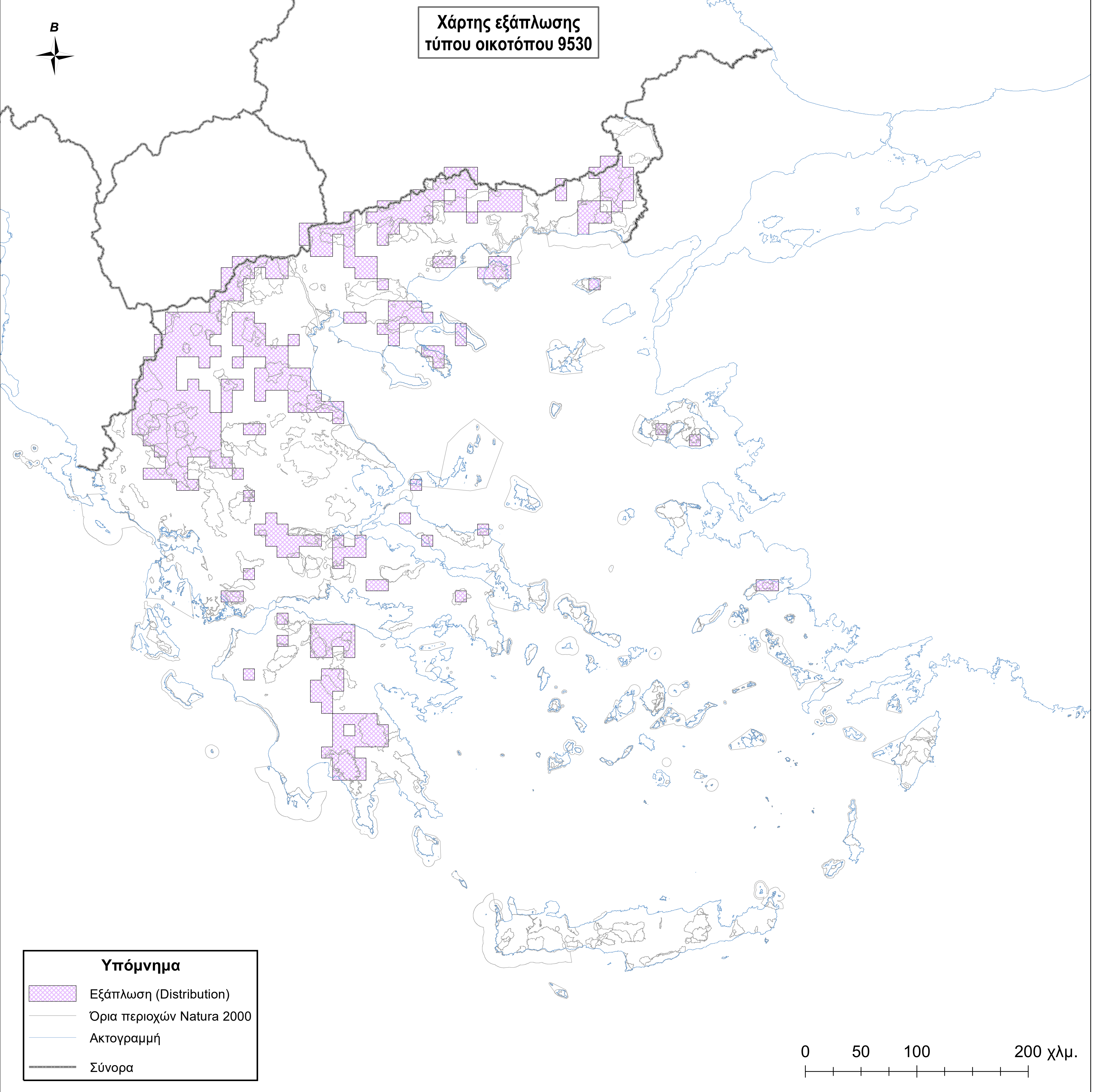






**Χάρτης εξάπλωσης
τύπου οικοτόπου 9530**



Υπόμνημα

-  Εξάπλωση (Distribution)
-  Όρια περιοχών Natura 2000
-  Ακτογραμμή
-  Σύνορα

