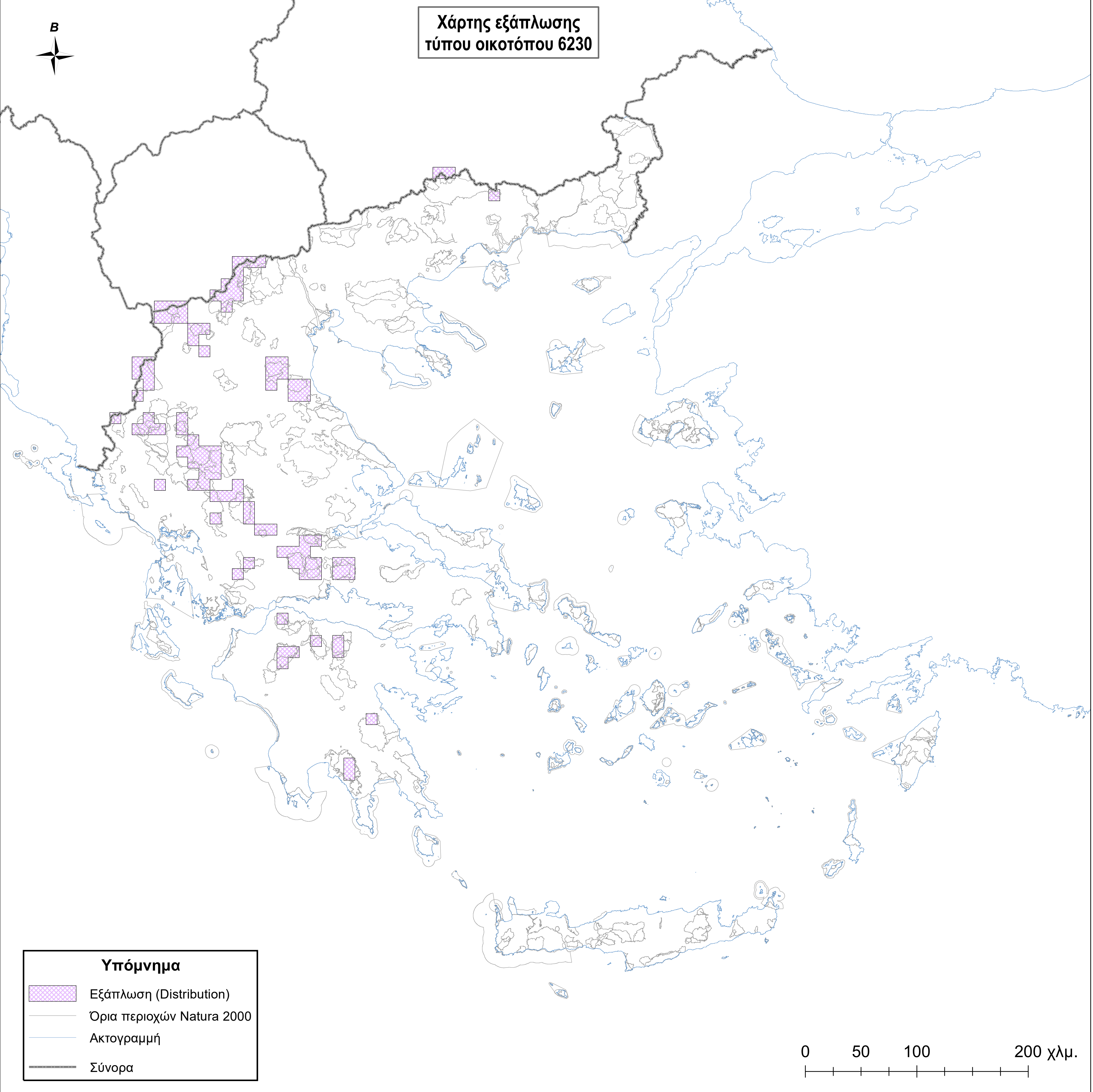






**Χάρτης εξάπλωσης  
τύπου οικοτόπου 6230**



**Υπόμνημα**

-  Εξάπλωση (Distribution)
-  Όρια περιοχών Natura 2000
-  Ακτογραμμή
-  Σύνορα

