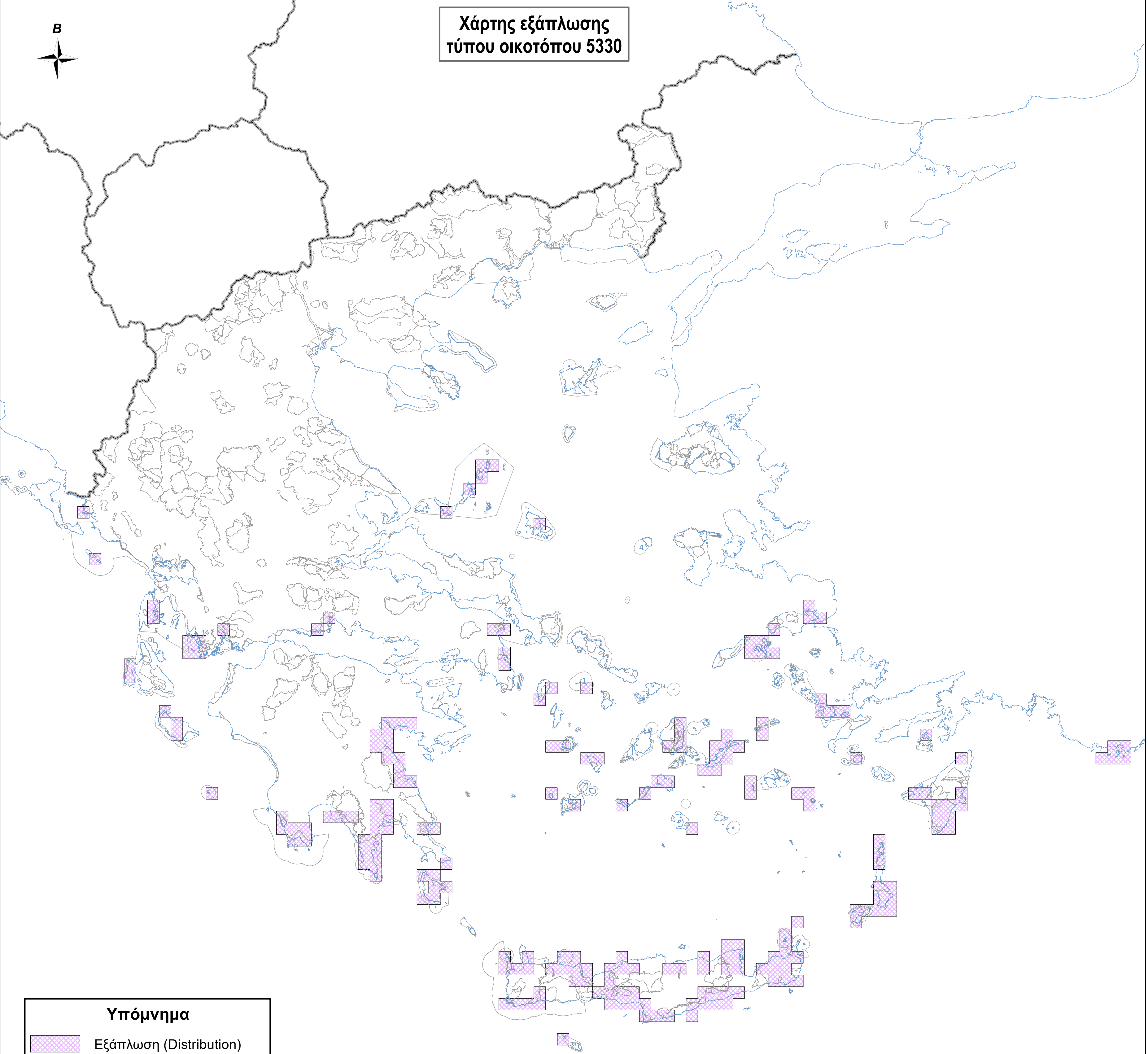






# Χάρτης εξάπλωσης τύπου οικοτόπου 5330



**Υπόμνημα**

-  Εξάπλωση (Distribution)
-  Όρια περιοχών Natura 2000
-  Ακτογραμμή
-  Σύνορα

