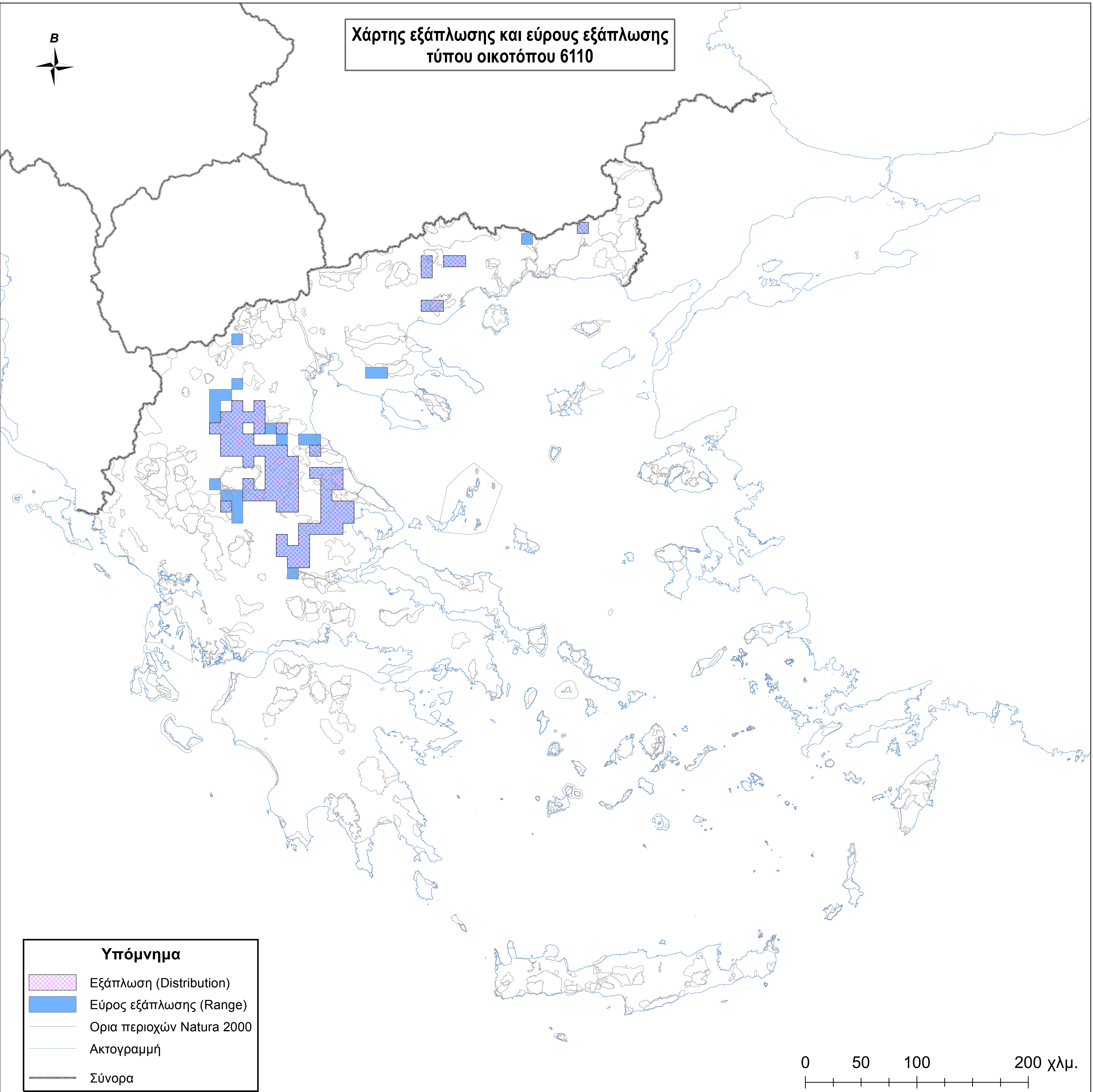







**Χάρτης εξάπλωσης και εύρους εξάπλωσης
τύπου οικοτόπου 6110**



Υπόμνημα

-  Εξάπλωση (Distribution)
-  Εύρος εξάπλωσης (Range)
-  Ορια περιοχών Natura 2000
-  Ακτογραμμή
-  Σύνορα

