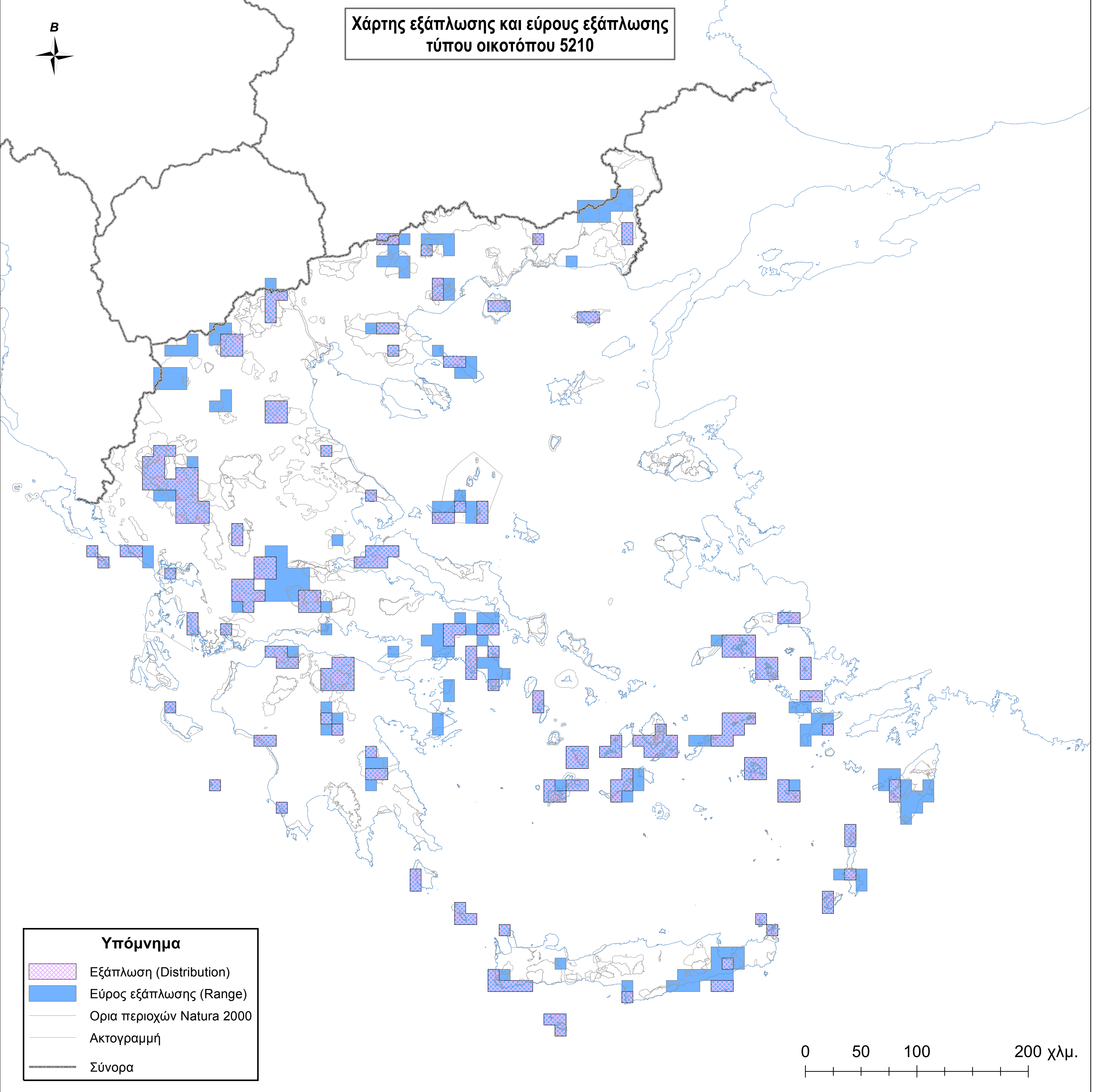








# Χάρτης εξάπλωσης και εύρους εξάπλωσης τύπου οικοτόπου 5210



**Υπόμνημα**

-  Εξάπλωση (Distribution)
-  Εύρος εξάπλωσης (Range)
-  Ορια περιοχών Natura 2000
-  Ακτογραμμή
-  Σύνορα

