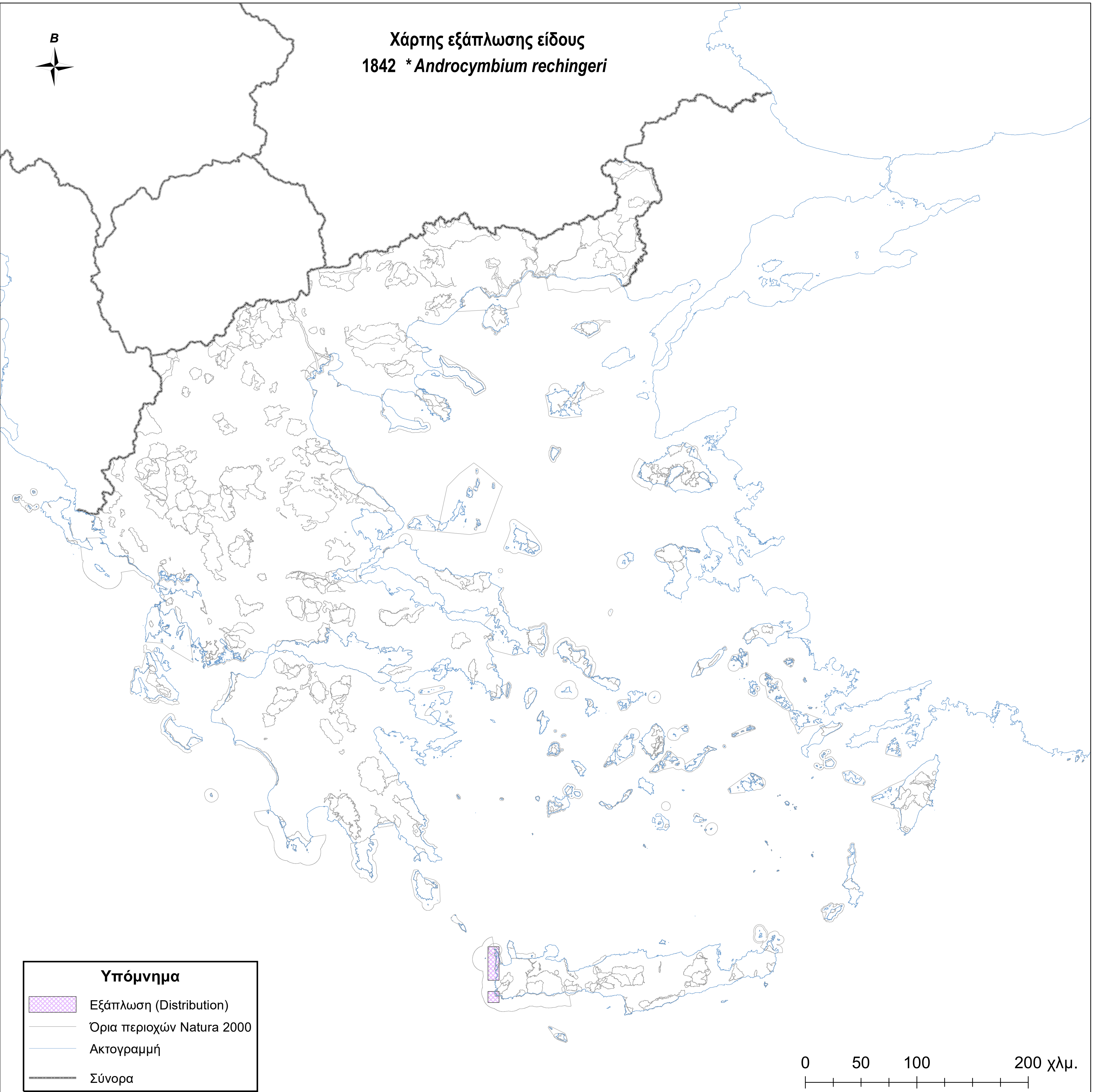






Χάρτης εξάπλωσης είδους
1842 * *Androcymbium rechingeri*



Υπόμνημα

-  Εξάπλωση (Distribution)
-  Όρια περιοχών Natura 2000
-  Ακτογραμμή
-  Σύνορα

