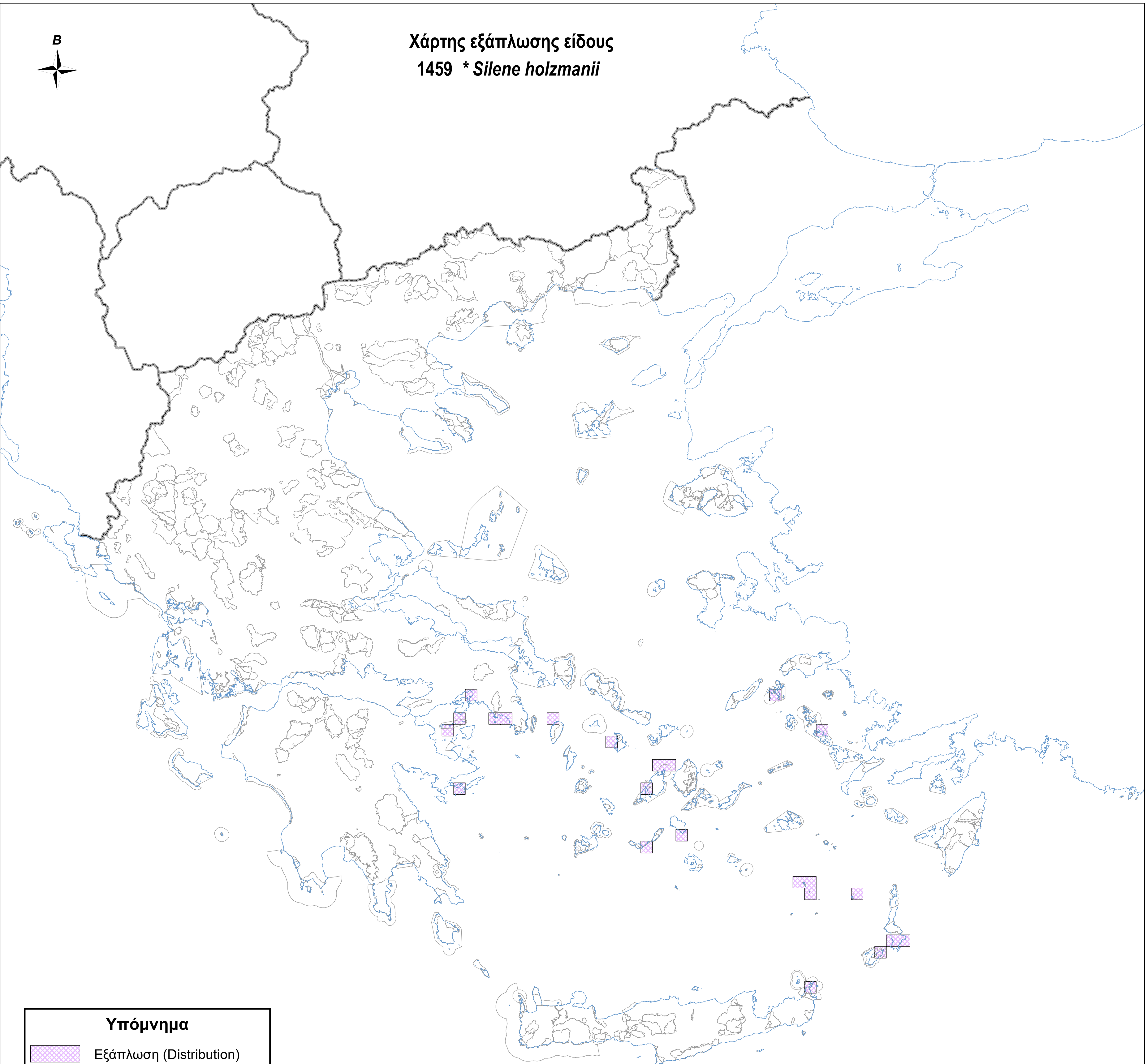






Χάρτης εξάπλωσης είδους  
1459 \* *Silene holzmanii*



**Υπόμνημα**

-  Εξάπλωση (Distribution)
-  Όρια περιοχών Natura 2000
-  Ακτογραμμή
-  Σύνορα

