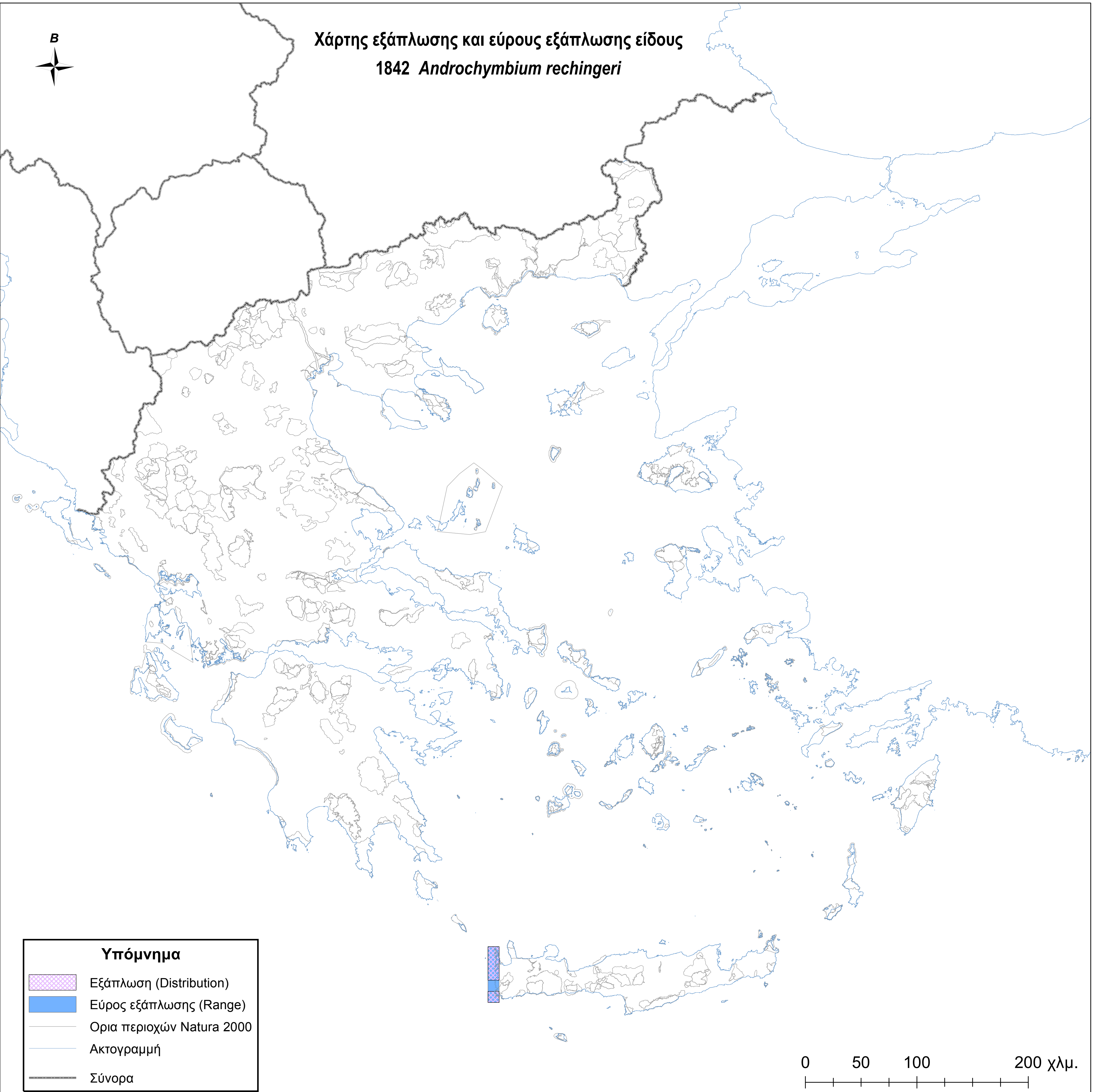







Χάρτης εξάπλωσης και εύρους εξάπλωσης είδους  
1842 *Androchymbium rechingeri*



**Υπόμνημα**

-  Εξάπλωση (Distribution)
-  Εύρος εξάπλωσης (Range)
-  Ορια περιοχών Natura 2000
-  Ακτογραμμή
-  Σύνορα

0 50 100 200 χλμ.