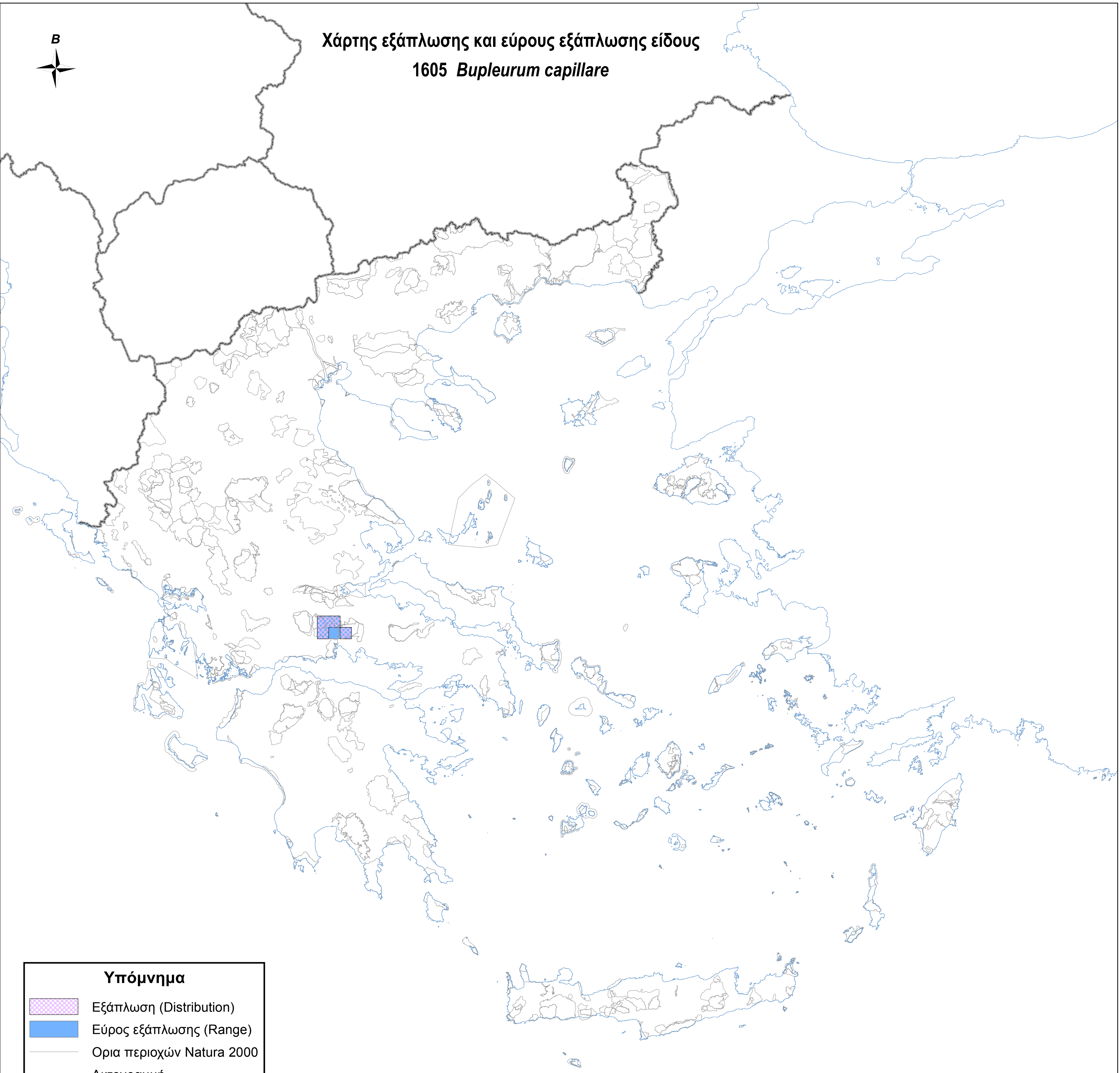







Χάρτης εξάπλωσης και εύρους εξάπλωσης είδους  
1605 *Bupleurum capillare*



**Υπόμνημα**

-  Εξάπλωση (Distribution)
-  Εύρος εξάπλωσης (Range)
-  Ορια περιοχών Natura 2000
-  Ακτογραμμή
-  Σύνορα

