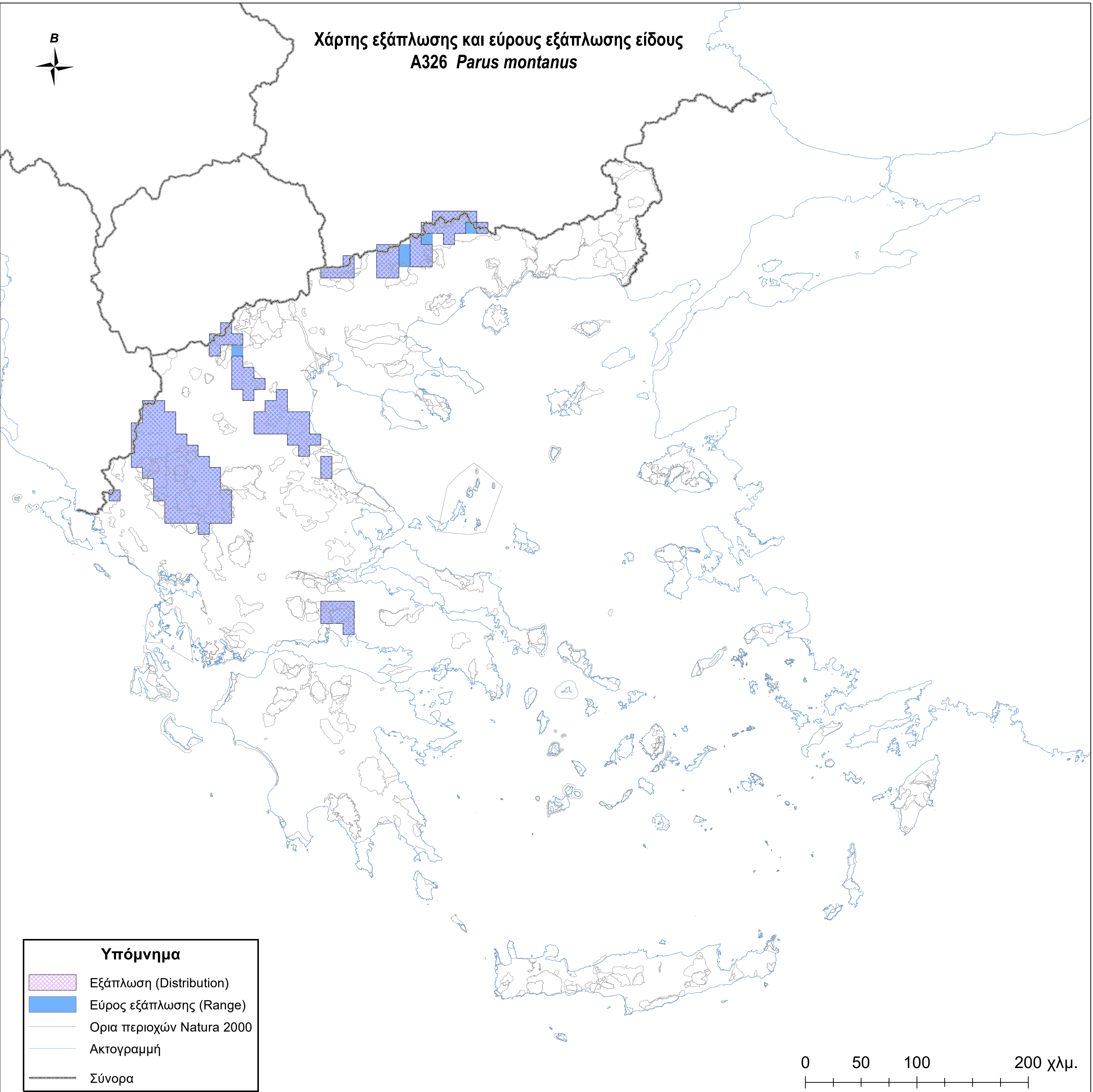







Χάρτης εξάπλωσης και εύρους εξάπλωσης είδους
A326 *Parus montanus*



Υπόμνημα

-  Εξάπλωση (Distribution)
-  Εύρος εξάπλωσης (Range)
-  Ορια περιοχών Natura 2000
-  Ακτογραμμή
-  Σύνορα

0 50 100 200 χλμ.